







# Risque Transport de Matières Dangereuses

**Réseau routier principal**

-  Autoroute
-  Nationale
-  Départementale
-  Voie ferrée
-  Canalisation d'hydrocarbure
-  Canalisation de gaz naturel



Réalisation : ©DDT 49/SUAR/PR - 2/12/2020  
 Sources : DDT 49  
 Fond cartographique : SCAN25®

  
**PRÉFET DE MAINE-ET-LOIRE**  
 Liberté  
 Egalité  
 Fraternité

 **DIRECTION DÉPARTEMENTALE DES TERRITOIRES**

Licence de réutilisation 